

Wegbeschreibung zum Tagungsort

Seminarzentrum SRH in Heidelberg

Seminarzentrum SRH
Bonhoefferstraße 12
69123 Heidelberg
Internet: www.seminarzentrum.srh.de/
www.srh.de/

Vom Hauptbahnhof mit dem Bus

Vom Hauptbahnhof Heidelberg fahren Sie mit dem Bus:

- Linie 34, Richtung Wieblingen / Haltestelle „BONHOEFFERSTRASSE“ (ca. 5 Minuten Fahrzeit + 5 Minuten Gehzeit)
- An der Haltestelle „BOHNHOEFFERSTRASSE“ aussteigen
- Über den Fußgängerweg zur gegenüber liegenden Haltestelle
- Nach dem Warthäuschen rechts in den Fußgängerweg hinein und dann gleich wieder
- rechts in die „MARIAPROBST-STRASSE“, am Rechenzentrum vorbei
- Weiter geradeaus ca. 200 m bis zur Barriere und zu den rot-weißen Grenzsteinen:
- Durch die Barriere durch, am Gebäude entlang
- In den nächsten Weg links abbiegen, es sind nur noch wenige Meter bis zum Seminarzentrum
- Das Seminarzentrum ist das einstöckige Gebäude linker Hand, mit Säulen und rotem Außenanstrich (siehe Lageplan)

Vom Hauptbahnhof mit der Straßenbahn

Vom Hauptbahnhof Heidelberg Straßenbahn OEG:

- Linie 5 oder 5R, Richtung Mannheim / Haltestelle: „OCHSENKOPF“ (ca. 5 Minuten Fahrzeit + 5 Minuten Gehzeit)
- An der Haltestelle „OCHSENKOPF“ aussteigen, immer geradeaus (Am „Ochsenkopfbrunnen“ vorbei)
- Weiter geradeaus, durch die Unterführung bis zur ersten Möglichkeit rechts einzubiegen (ca. 400 m)
- Der Beschilderung zum Seminarzentrum folgen. Etwa 100 m nach der großen Beschilderung in die zweite Straße rechts einbiegen. Es sind nur noch wenige Meter bis zum Seminarzentrum.
- Das Seminarzentrum ist das einstöckige Gebäude linker Hand, mit Säulen und rotem Außenanstrich (siehe Lageplan)

Anfahrt mit dem PKW

• **Aus Richtung Frankfurt oder Mannheim oder Karlsruhe:**

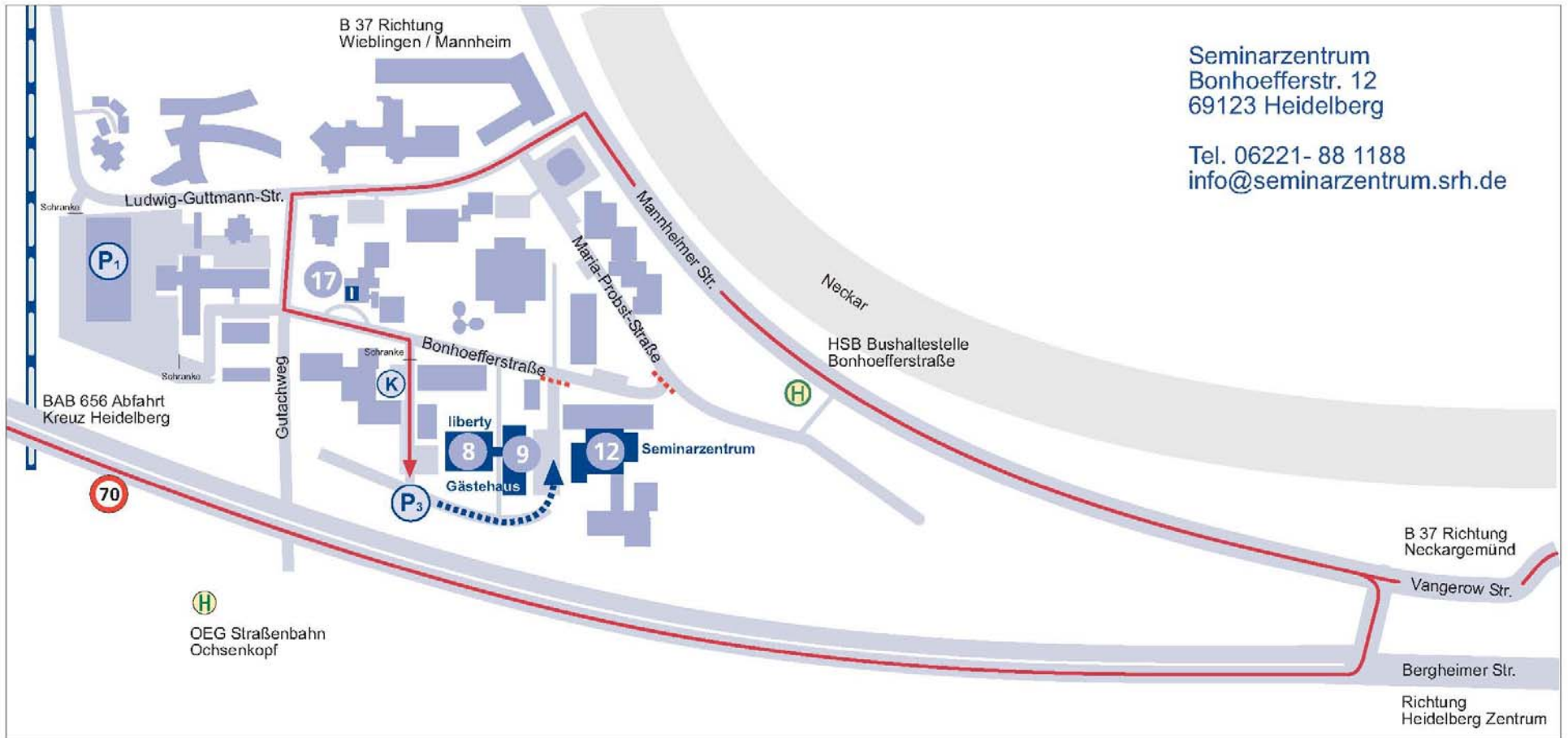
Benutzen Sie bitte die Autobahn A5. Folgen Sie der Ausschilderung am Heidelberger Kreuz, Richtung Heidelberg. Am Autobahnende befindet sich eine Ampelanlage, an der Sie links abbiegen müssen. An der folgenden Ampelanlage biegen Sie ebenfalls links auf die Mannheimer Straße ab. Auf der Mannheimer Straße folgen Sie den Hinweisschildern zum Seminarzentrum und biegen links in die Ludwig-Guttman-Straße ab. Danach die 2. Straße links einbiegen (Gutachweg). Die nächste Straße linke ist die Bonhoefferstr. Die Parkmöglichkeiten entnehmen Sie bitte dem Plan.

• **Aus Richtung Wiesloch/Bruchsal oder Weinheim:**

Folgen Sie der B3 und dann der Ausschilderung Richtung Heidelberg/Wieblingen.

• **Aus Richtung Neckargemünd:**

Folgen Sie der B37 und dann in Heidelberg der Ausschilderung Richtung Wieblingen.



Seminarzentrum
 Bonhoefferstr. 12
 69123 Heidelberg

Tel. 06221- 88 1188
 info@seminarzentrum.srh.de




Autobahn A 5 Richtung Basel, am Heidelberger Kreuz weiter auf der BAB 656 Richtung Heidelberg bis zum Autobahndende.

Am Autobahndende befindet sich eine Ampelanlage an der Sie links abbiegen.

An der folgenden Ampelanlage bitte wieder links in die MANNHEIMER STRASSE einbiegen (am Neckar entlang), Richtung Wieblingen.

An der folgenden Ampelanlage bitte wieder links in die LUDWIG-GUTTMANN-STRASSE einbiegen, nach ca. 200 m links einbiegen und nach ca. 50 m wieder links.

Nach ca. 50 m gleich wieder rechts (Beschilderung P3) um den Parkplatz zu erreichen.

-  Hauptzufahrt
-  Fußweg
-  Pforten (keine Durchfahrt)

Bitte beachten Sie, dass im gesamten Gelände der SRH die STVO gilt.

-  Zentrale Information
-  Parkhaus
-  Parkplätze für Gästehaus und Seminarzentrum
-  Kassenautomat
-  Seminarzentrum / Rezeption Gästehaus
-  Gästehaus
-  liberty Restaurant - Bar -Lounge
-  Nachtrezption

